

LE PIANURE IN ITALIA

CLASSE QUARTA



LA PIANURA

La pianura è un ambiente pianeggiante, è priva di rilievi (**montagne e colline**), con altitudine inferiore ai 200 metri sopra il livello del mare.



ORIGINE DELLE PIANURE E TIPI DI PIANURA

A seconda della loro origine, le pianure si classificano in:

- **pianure strutturali** (o di sollevamento);
- **pianure alluvionali**;
- **pianure vulcaniche**.



PIANURE ALLUVIONALI

CLICCA SUL RISO

CURIOSITA' 



Le pianure alluvionali si sono formate grazie all'opera dei **fiumi**. I fiumi, scendendo dalle montagne, hanno trascinato con sé sassi, sabbia e detriti; questi detriti nel tempo sono emersi sopra il livello del mare, allungando il corso del fiume e sottraendo spazio al mare.

Un classico esempio di pianura alluvionale italiana è la **Pianura Padana**, che si è formata grazie ai detriti trasportati a valle dal **Po** e dagli altri fiumi che scendono dall'arco alpino. E' una delle zone d'Europa dove si produce più **RISO**.



La Pianura Padano-Veneta



nella Pianura Padano-Veneta, in base al materiale depositato, si sono formate tre zone principali, con caratteristiche diverse

Alta pianura:

è l'area che si trova ai piedi delle montagne; il terreno è ghiaioso e lascia passare l'acqua in profondità; dunque in superficie è asciutto e poco adatto all'agricoltura



Linea delle risorgive:

è una zona al confine tra l'alta e la bassa pianura, qui si trovano le **risorgive** o **fontanili**, cioè sorgenti d'acqua che formano dei laghetti

Bassa pianura:

si estende lungo il corso del Po e si allarga in prossimità della costa adriatica, il terreno è impermeabile e quindi trattiene l'acqua in superficie, rendendo fertili i campi



PIANURE STRUTTURALI O DI SOLLEVAMENTO

Le pianure strutturali si sono formate in seguito ai movimenti della crosta terrestre: il magma, premendo sulla superficie inferiore della crosta l'ha spinta verso l'alto, fino a farla emergere dal fondale marino.

Un esempio di pianura di sollevamento italiana è il **Tavoliere delle Puglie**. Si praticava la **pastorizia** e grazie al clima mite, in questi luoghi d'inverno arrivavano pastori dall'Abruzzo e dalle regioni centrali: **transumanza del bestiame**.



PIANURE VULCANICHE

Le pianure vulcaniche si trovano nei pressi di un vulcano attivo o di un vulcano spento: la cenere e i lapilli liberati in aria dalle eruzioni vulcaniche, nel corso del tempo, si sono depositate in mare o sulla terra formando uno strato pianeggiante.

La pianura vulcanica principale del nostro paese è la **Pianura Campana**, che si è formata grazie alle ceneri e ai lapilli depositati dal Vesuvio.



L'UOMO E LA PIANURA

CLICCA

CITTADINANZA ATTIVA

Le pianure sono un ambiente particolarmente favorevole per la vita dell'**uomo**.

L'**agricoltura** è molto sviluppata, soprattutto si coltivano: frumento, riso, mais, foraggi, ortaggi e alberi da frutto. Sono stati realizzati anche molti **allevamenti** moderni, grazie alla possibilità di costruire grandi stalle.

Le pianure come le vediamo oggi sono molto diverse da come erano in origine: un tempo, infatti, erano ricoperte da boschi di latifoglie e dalla vegetazione.

L'uomo, per poter coltivare i campi, ha **bonificato** le pianure dagli alberi, realizzando i campi e ha modificato i corsi d'acqua realizzando fiumi, rogge e canali. La pianura, inoltre, è l'ambiente ideale per realizzare **strade** e vie di comunicazione. Anche l'**industria** si è sviluppata grazie alla facilità dei collegamenti.



METODO DI STUDIO



RILEGGERE

per capire meglio i passaggi e i particolari più significativi.




RICERCARE

le informazioni più importanti. Individuare le parole chiave.



RIASSUMERE

con frasi brevi quello che si è letto.



RICOSTRUIRE

e organizzare in schemi e mappe ciò che si è imparato.



RIPETERE

a voce alta in modo da saper raccontare in maniera sicura.

Il lapbook funziona in modo simile a una mappa, ma si apre e si chiude come una brochure, con tanti inserti cartotecnici (biglietti da aprire-chiudere, strisce da sfilare, collage). ORA

CLICCA SULLA PAROLA LAPBOOK

PER VEDERE UN ESEMPIO

VEDI ESEMPIO

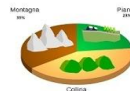
LAPBOOK

ECCO UN ESEMPIO DI MAPPA: PROVA A COSTRUIRE LA TUA!

Prendi spunto e prova a realizzare la tua **MAPPA** sul quaderno di geografia.



Le pianure in Italia



versante tirrenico:

Piana dell'Arno, Maremma, Agro Romano, Pianura Campana



versante adriatico:

Tavoliere delle Puglie, Piana di Metaponto: che si affaccia sul **Mar Ionio**

nelle isole:

Piana di Catania in Sicilia, **Campidano** in Sardegna



il **clima**

delle zone pianeggianti italiane interne, nelle zone pianeggianti **vicino al mare** sono invece più fresche e ventilate, è generalmente umido, con inverni freddi ed estati calde

ADESSO TOCCA A TE!

Guarda e ascolta bene il video sulla pianura:

<https://www.youtube.com/watch?v=JFW4WpAHnDU>

<https://www.youtube.com/watch?v=1-szUCf1ZXg>

Per memorizzare le informazioni essenziali sulla pianura potresti:

- fare un **riassunto** di quanto hai studiato sopra;
- realizzare una **mappa concettuale** utilizzando le parole chiave;
- inventare e realizzare un **lapbook** prendendo spunto dal video che hai visto.

Scegli il tuo METODO DI STUDIO PREFERITO e poi ripeti a qualcuno quanto hai studiato



Adesso copia sul quaderno di geografia questo testo sulla pianura completandolo con le parole mancanti.

BUON LAVORO!!!!



La pianura

- Completa il seguente testo con le parole che trovi nel riquadro.

Le origini della pianura

Costituite da vasti territori, le pianure italiane si sono formate dopo il sistema montuoso ossia quando i canali di mare tra le e le si sono prosciugati o riempiti di detriti. Diverse sono le origini delle pianure e si distinguono in base al modo in cui si sono formate ossia: **pianure alluvionali**, **pianure vulcaniche**, **pianure di sollevamento** e **pianure tettoniche**. Le pianure sono state create dall'azione dei che, scendendo dalle montagne verso il mare, hanno depositato nel corso dei secoli vari detriti, come terra, sassi e

La più grande pianura alluvionale d'Italia è la **Pianura Padana**. Le pianure, come la **pianura Campana** nata grazie alle eruzioni del, sono il risultato dell'accumularsi di e all'interno di crateri o conche già esistenti fino al completo riempimento. Le pianure di si formano invece ad opera dei fondali marini che, milioni di anni fa, si sono innalzati a causa delle spinte provenienti dall'interno della crosta terrestre. In Italia ne è un esempio il **Tavoliere delle Puglie**. Infine, le pianure, come il **Campidano** in Sardegna, si creano a causa dello sprofondamento del terreno dovuto ai movimenti della





Le pianure vengono rappresentate sulle carte geografiche con il colore

Vesuvio - verde - pianeggianti - alluvionali - montagne
fiumi - vulcaniche - colline - ghiaia - sollevamento
lava - crosta terrestre - cenere - tettoniche

Ecco le soluzioni del cruciverba!

Com'è andato lo studio?
AUTOVALUTA ogni lavoro svolto
riguardante la PIANURA e se hai bisogno
di chiarimenti scrivici.

AUTOVALUTAZIONE

In questa attività ho commesso n°.....errori			
Gli errori sono i seguenti.....			
.....			
Perciò penso di aver fatto...			
			
MOLTO BENE	BENE	DISCRETAMENTE BENE	POCO BENE
perchè.....			
.....			

