



GEOGRAFIA

GLI STATI DELL'AMERICA

ATTIVITA' A GRUPPI


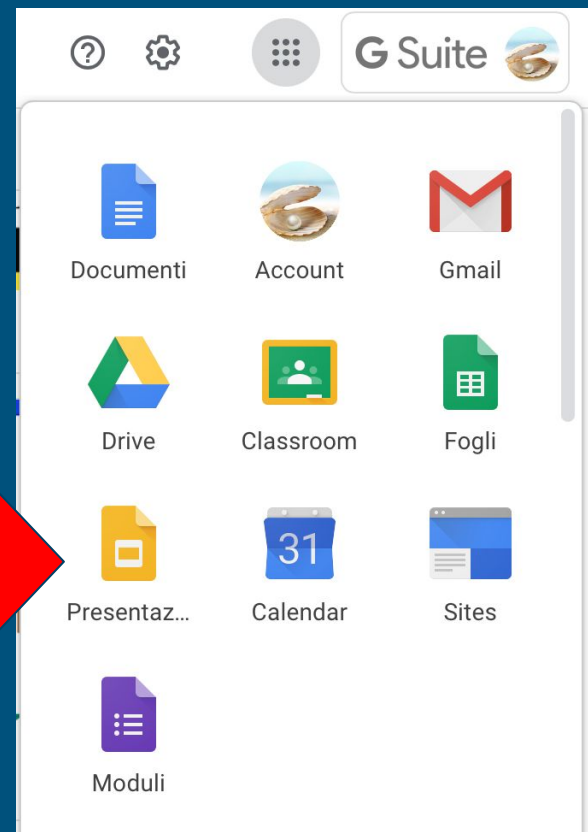



PRESENTAZIONE: gli STATI dell' AMERICA

E' un'attività da realizzare a gruppi (su Google Classroom comunicherò i componenti dei gruppi e gli Stati assegnati).

Ad ogni gruppo verrà assegnato uno Stato.

Utilizziamo Google Presentazioni.



Come accedere a Google Presentazioni.

INDICAZIONI

Di seguito troverete gli schemi degli Stati di cui dovrete realizzare le presentazioni in gruppo. Ogni presentazione sarà costituita da:

1 COPERTINA con il nome dello Stato

2 CARTA DELL'AMERICA POLITICA

3 TANTE DIAPOSITIVE quanti sono gli elementi da presentare (bandiera, confini ecc. indicati negli schemi inseriti di seguito)

4 Nell'ULTIMA DIAPOSITIVA elencate i vostri nomi, autori della Presentazione.
Facoltativo: con avatar o immagine individuale che vi rappresenta.

INDICAZIONI

- Inserite nell'ordine prima la bandiera, poi la cartina e infine tutti gli elementi, ognuno in una diapositiva diversa. POTETE SCEGLIERE SFONDO, CARATTERE, COLORI...
- Arricchite le diapositive SOLO con le informazioni scritte sul libro di geografia.
- Aggiungete immagini inerenti gli argomenti (da ricercare sul web).

SCADENZA: 14 MAGGIO 2020

AMERICA POLITICA



CANADA

DIAPOSITIVE (UNA PER OGNI ELEMENTO elencato)

Metti a fuoco i concetti Completa.



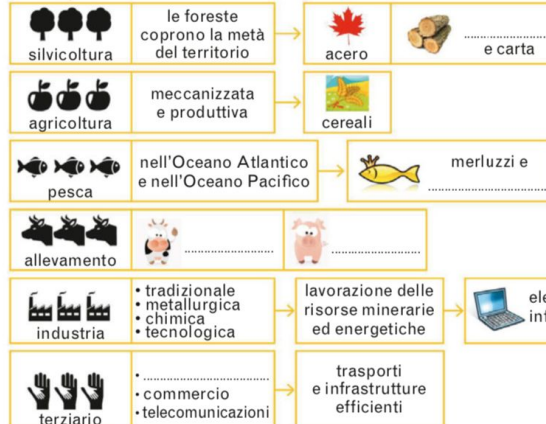
TERRITORIO E POPOLAZIONE

| | |
|------------------|--|
| confini | Oceano Pacifico, Oceano Atlantico, |
| catene montuose | Montagne |
| pianure | |
| laghi | Winnipeg, |
| isole e penisole | • Baffin, |
| fiumi | Athabasca, Mackenzie |
| città | |

CLIMA



ATTIVITÀ ECONOMICHE



RELIGIONE



STATI UNITI D'AMERICA

DIAPOSITIVE (UNA PER OGNI ELEMENTO elencato nello schema)

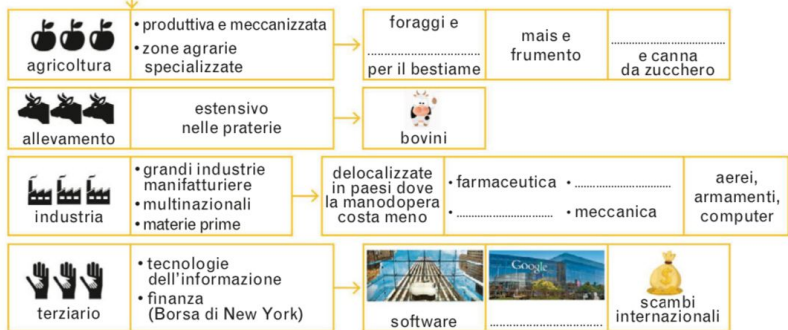
Metti a fuoco i concetti Completa.



TERRITORIO E POPOLAZIONE

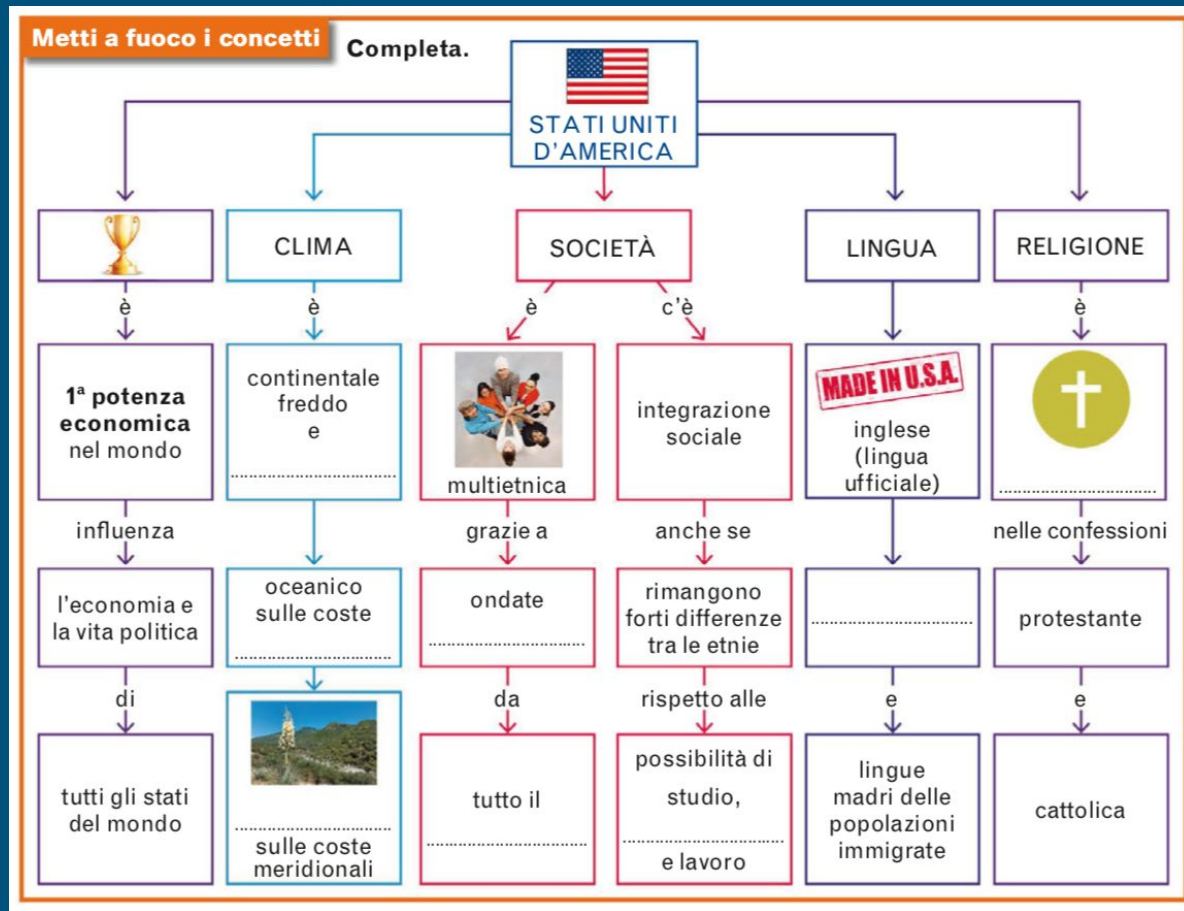
| | |
|-----------------|--|
| confini | Oceano Oceano |
| catene montuose | Montagne Catena Catena delle Sierra |
| altri rilievi | Valle della Grand Grandi pianure |
| laghi | Superiore, Erie, |
| fiumi | Mississippi, Rio San |
| città | Washington, Boston, |
| etnie | ispanici, europei, neri, asiatici, nativi americani |

ATTIVITÀ ECONOMICHE



STATI UNITI D'AMERICA

DIAPOSITIVE (UNA PER OGNI ELEMENTO elencato nello schema)



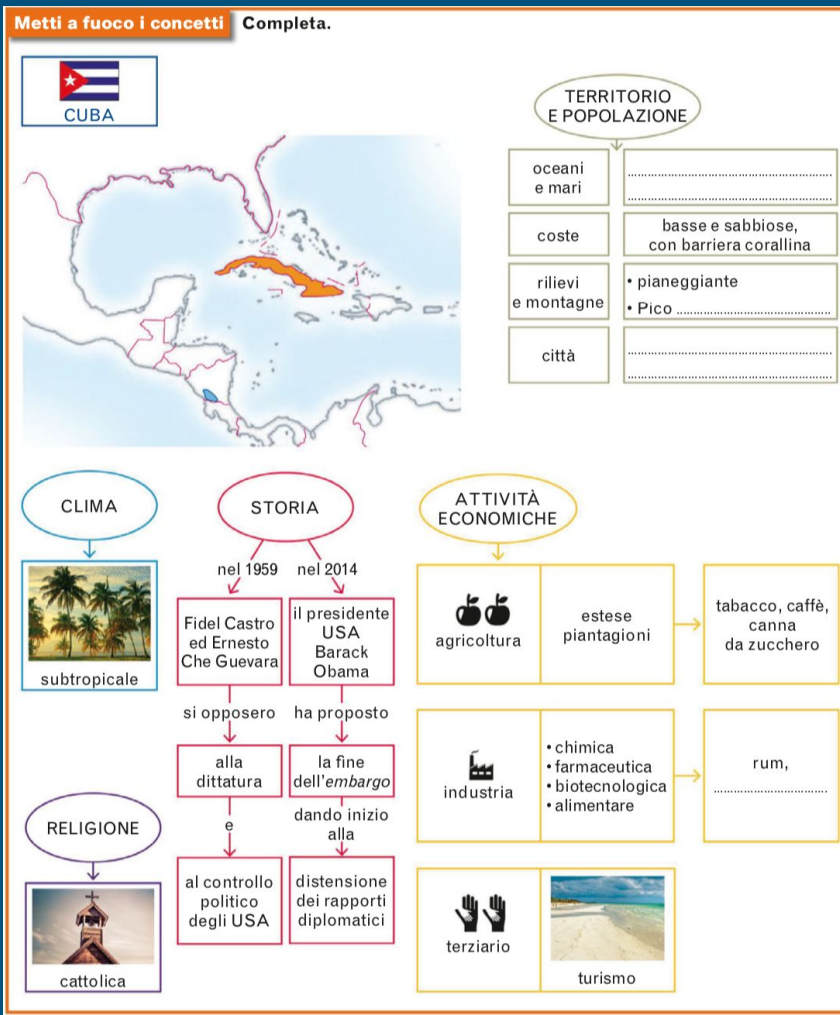
MESSICO

DIAPOSITIVE (UNA PER OGNI ELEMENTO elencato nello schema)



CUBA

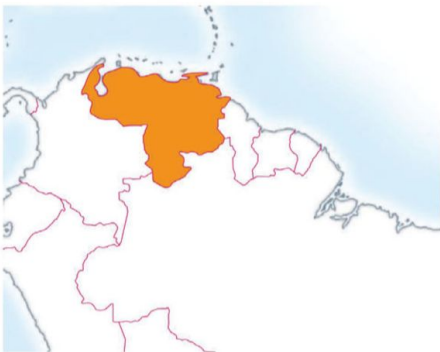
DIAPOSITIVE (UNA PER OGNI ELEMENTO elencato nello schema)



VENEZUELA

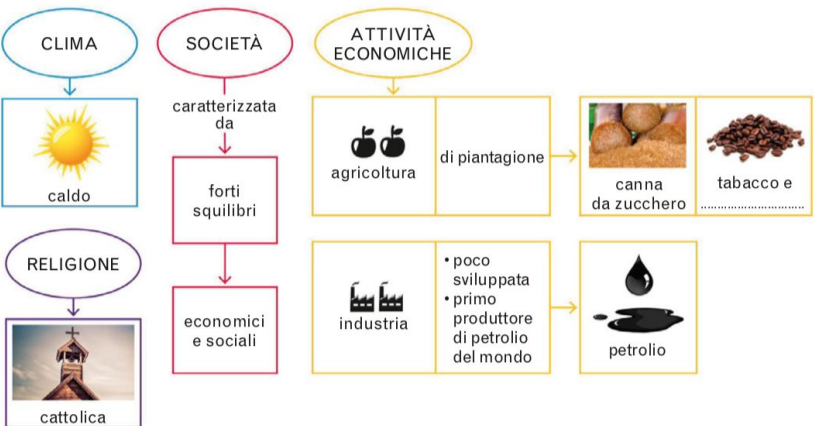
DIAPOSITIVE (UNA PER OGNI ELEMENTO elencato nello schema)

Metti a fuoco i concetti Completa.



TERRITORIO E POPOLAZIONE

| | |
|-----------------------|---|
| confini | Mar dei Caraibi, Oceano, Colombia |
| rilievi e vegetazione | pianure, foresta pluviale |
| catene montuose | |
| fiumi e cascate | • • |
| città | |



BRASILE

DIAPOSITIVE (UNA PER OGNI ELEMENTO elencato nello schema)

Metti a fuoco i concetti Completa.



TERRITORIO E POPOLAZIONE

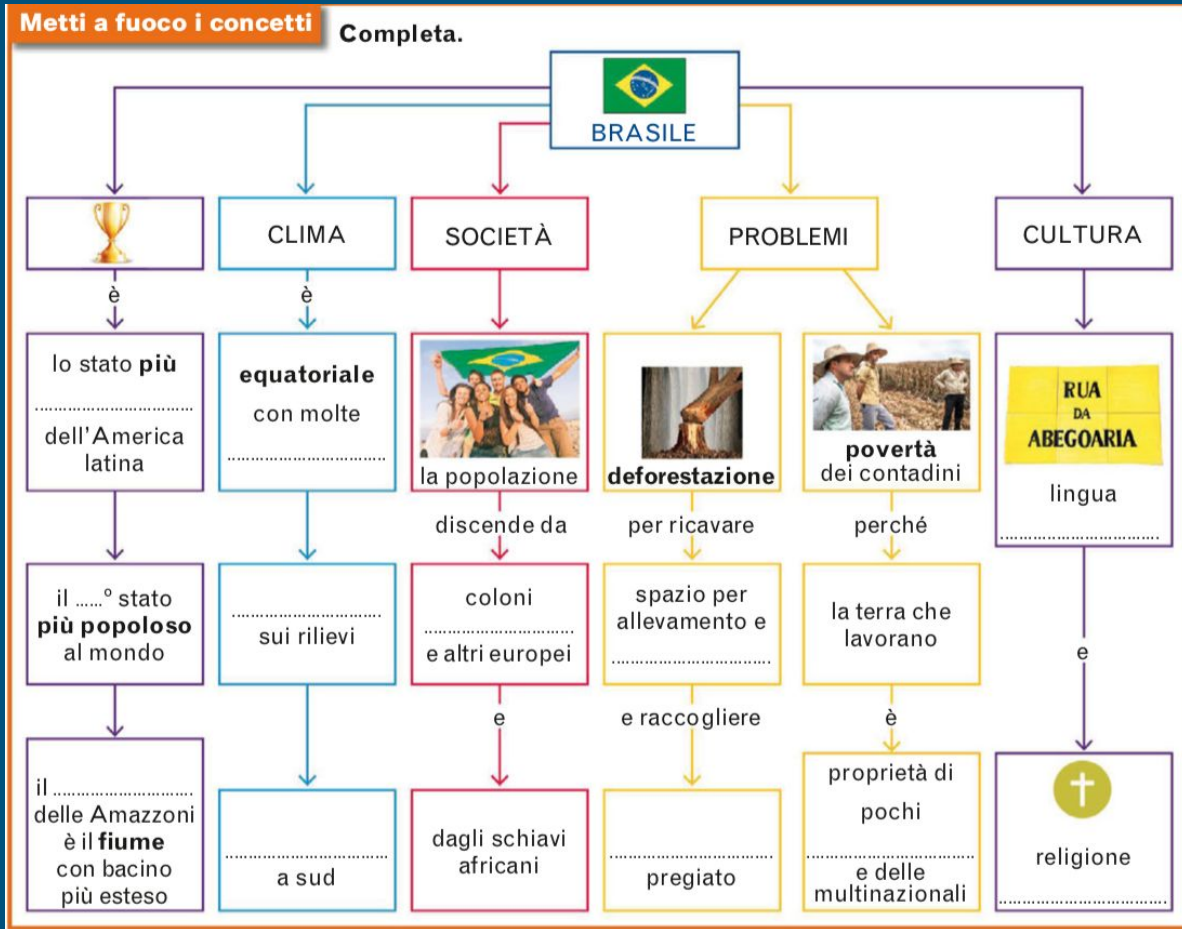
| | |
|-----------|---|
| confini | delimitato da e Oceano Atlantico |
| fiumi | |
| montagne | Picco di della |
| altipiani | del del |
| ambienti | foresta pluviale |
| città | de |
| etnie | bianchi, mulatti, meticci, |

ATTIVITÀ ECONOMICHE



BRASILE


DIAPOSITIVE (UNA PER OGNI ELEMENTO elencato nello schema)




COLOMBIA

DIAPOSITIVE (UNA PER OGNI ELEMENTO elencato nello schema)

Metti a fuoco i concetti Completa.




COLOMBIA



TERRITORIO E POPOLAZIONE

| | |
|-----------------|----------------------------------|
| confini | Mar dei Caraibi, Oceano |
| catene montuose | |
| fiumi | |
| città | |

CLIMA



- molto caldo e umido sulle coste
- mite sui rilievi

SOCIETÀ

sono presenti

molti conflitti

tra




il governo

e

i movimenti della guerriglia

i trafficanti di droga

ATTIVITÀ ECONOMICHE

| | | |
|--|--|--|
|  agricoltura | <ul style="list-style-type: none">• consumo interno• esportazione• coltivazione illegale sostanze stupefacenti | <ul style="list-style-type: none">• riso, mais• caffè, banane• coca, oppio, canapa |
|  industria | <ul style="list-style-type: none">• miniere• meccanica• tessile• agroindustriale | petrolio, ferro, sale |
|  terziario | commercio con USA | |

ARGENTINA

DIAPOSITIVE (UNA PER OGNI ELEMENTO elencato nello schema)

