



OCEANIA





VIDEO NELLE RISORSE DIGITALI

Prima di iniziare lo studio del capitolo, puoi guardare il video e scoprire quali sono gli argomenti che affronteremo. Mentre guardi il video, annota i nomi degli ambienti naturali caratteristici del continente.

PER L'INSEGNANTE

La trascrizione dell'audio di questo video è a pag. 142 ins, in fondo al capitolo.

La mappa visibile alla fine del video è nel fascicolo «Idee per imparare» a pag. 278.

Per orientarti nel capitolo



Nel **paragrafo 1**: l'Oceania è un vasto continente, formato dall'Australia e da un grandissimo numero di isole dell'Oceano Pacifico.



Nel **paragrafo 2**: gli ambienti naturali dell'Oceania vanno dalle foreste pluviali delle zone vicine all'Equatore ai deserti caldi dell'interno australiano.



Nel **paragrafo 3**: l'Oceania è scarsamente popolata; la maggior parte degli abitanti si concentra nelle città sulle coste.



Nel **paragrafo 4**: l'Australia è un paese caratterizzato da una grande varietà di ambienti naturali e ricco di fauna; la sua economia è molto avanzata.



Nel **paragrafo 5**: la Nuova Zelanda è formata da due isole principali; il suo territorio è ricco di vulcani attivi.



Nel **paragrafo 6**: la Papua Nuova Guinea costituisce metà dell'isola di Nuova Guinea; il suo territorio è quasi interamente ricoperto dalla foresta pluviale.

VIDEO SULL'OCEANIA: <https://youtu.be/r8FPj6aOHyA>

1. Il territorio

2. Climi
e ambienti naturali

3. Popolazioni, economia
e cultura

4. Australia

5. Nuova Zelanda

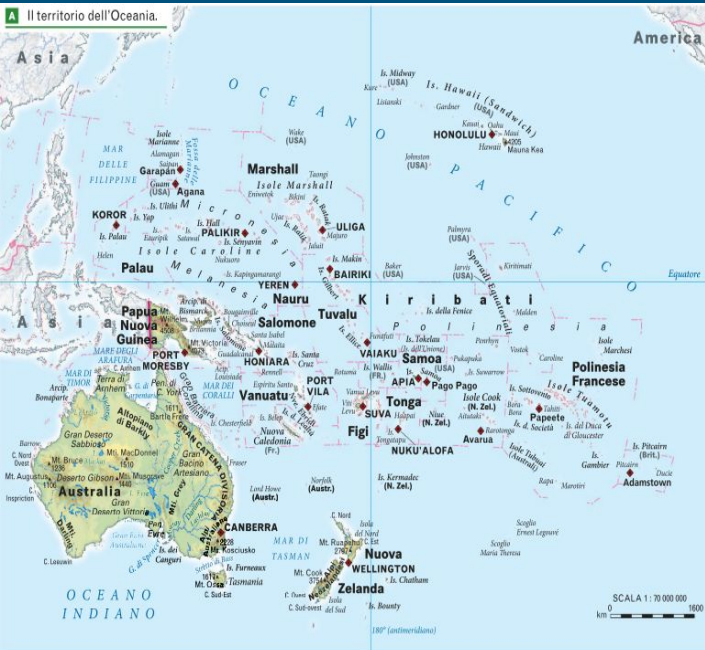


CARTA FISICO-POLITICA



IL TERRITORIO





1. Il territorio

- L'Oceania è un vasto continente attraversato dall'Equatore e dall'antimeridiano di Greenwich. È formata dall'Australia, da alcune **grandi isole** (Nuova Guinea, Tasmania, Isola del Nord e Isola del Sud che formano la Nuova Zelanda) e da oltre 30 000 **isole medie e piccole**. Sono disseminate nell'Oceano Pacifico e possono essere suddivise in **Melanesia, Micronesia e Polinesia**.
- Molte isole e atolli hanno origine **corallina**.
- Le **montagne** più alte si trovano in Nuova Guinea e in Nuova Zelanda e sono di origine **vulcanica**. L'Australia invece è occupata in gran parte da un **tavolato desertico**.

Impara le parole

Micronesia deriva dal greco *mikrós* (= piccolo) e *nésos* (= isola) e significa «piccole isole».

Melanesia deriva dal greco *mélas* (= nero) e *nésos* (= isola) e significa «isole nere» (dal colore della pelle dei popoli che le abitavano).

Polinesia deriva dal greco *polýs* (= molto) e *nésos* (= isola) e significa «tante isole».

Molte delle piccole isole dell'Oceania sono di **origine corallina**: barriere di carbonato di calcio, costituite prevalentemente da coralli, che escono dalla superficie marina formando sbarramenti e si arricchiscono di sedimenti sabbiosi trasportati dalle correnti.

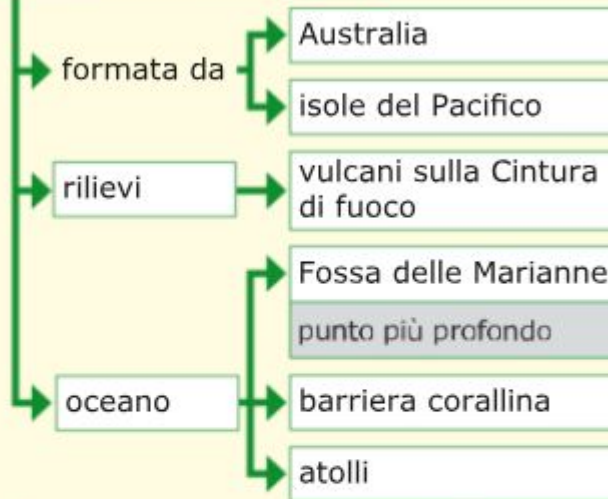
La più spettacolare formazione di questo tipo è la **Grande Barriera Corallina**. Si estende al largo delle coste australiane per oltre 2000 km ed è composta a sua volta da oltre 2900 barriere coralline singole e da 900 isole. L'aumento di temperatura degli oceani mette in pericolo la sopravvivenza di questo ambiente unico.

Gli **atolli** sono isole di origine vulcanico-corallina: sull'orlo di un antico cono vulcanico sprofondato (da cui la forma ad anello) sono cresciute formazioni coralline interrotte da canali che circondano una laguna centrale. I più famosi si trovano in Polinesia (figura **C**).



L'isola centrale di Bora Bora sorge in mezzo a una laguna circondata da piccoli rilievi sabbiosi.

OCEANIA: TERRITORIO



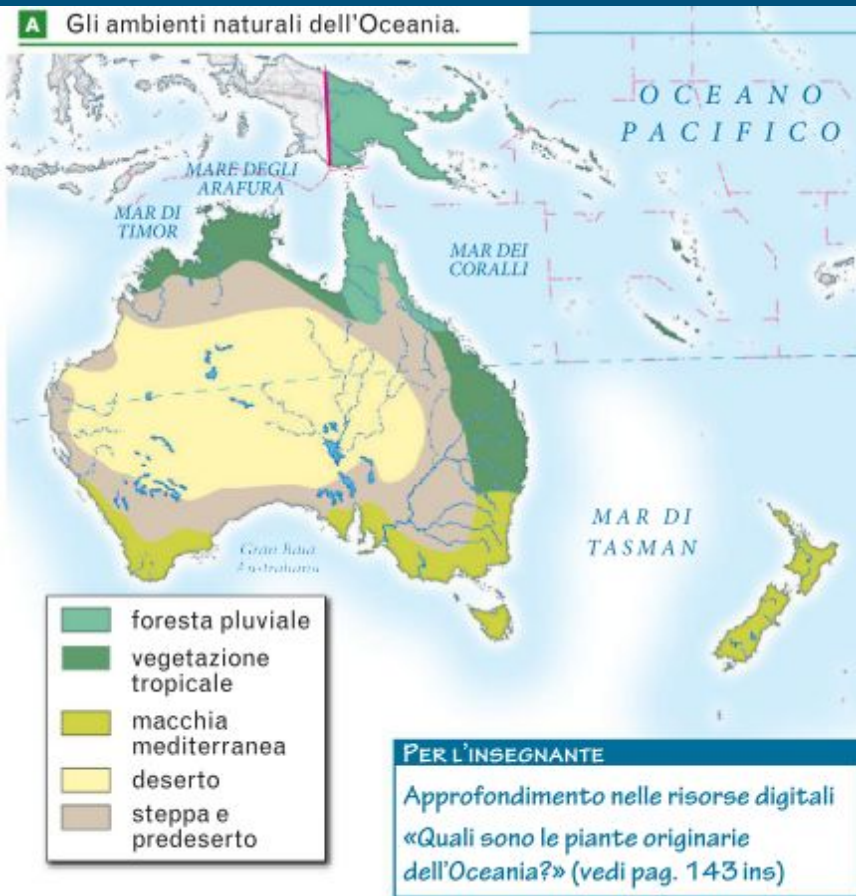
1 Individua nella carta i 3 gruppi di isole del Pacifico ed evidenzia i confini dell'area occupata da ciascuno.

2 Sottolinea con diversi colori i monti e i fiumi principali.

3 Sottolinea il punto del testo in cui si spiega che cosa sono gli *atolli*.


CLIMI E AMBIENTI NATURALI





2. Climi e ambienti naturali

- ▶ Nelle isole prevale una vegetazione ricca di *specie endemiche*, che è tipica del **clima equatoriale** e di quello **tropicale umido**.
- ▶ Al centro dell'Australia il **clima** è invece **arido** e prevalgono i **deserti** e i **predeserti**.
- ▶ Nelle coste meridionali australiane e in Nuova Zelanda, il **clima** diventa **temperato** e la vegetazione è più simile alla **macchia mediterranea**.
- ▶ Molte **forme di vita terrestre** si sono sviluppate solo in questo continente (koala, canguro, *wallaby*, kiwi, emù, casuario e dingo). Anche la **fauna marina** è molto ricca, soprattutto lungo la barriera corallina.



Mangrovie sulla costa settentrionale dell'Australia.



Cespugli spinosi nel Great Victoria Desert, in Australia.



I koala, gli «orsi d'Australia», sono mammiferi marsupiali che vivono sugli alberi.



Il casuario.

Impara a imparare



OCEANIA: CLIMI

equatoriale

foresta pluviale

piantagioni

tropicale
umido

vegetazione
lussureggiante

arido

deserti

predeserti

mediterraneo

macchia mediterranea

POPOLAZIONE, ECONOMIA, CULTURA

3. Popolazione, economia e cultura

- ▶ In **Australia** e **Nuova Zelanda** la popolazione è formata prevalentemente da **bianchi**, discendenti dai colonizzatori europei.
- ▶ La popolazione si concentra nelle **grandi città** delle **coste** dove maggiore è la disponibilità di acqua.
- ▶ Le **popolazioni originarie** (aborigeni, maori) si sono fortemente ridotte a causa delle malattie e dell'emarginazione. Nelle isole minori e in Nuova Guinea, gli **indigeni** (papua) sono invece ancora in maggioranza, anche se si diffonde rapidamente il modo di vivere occidentale.
- ▶ La **lingua** più diffusa è l'**inglese** e la **religione** prevalente è il **cristianesimo** nelle sue varie confessioni.
- ▶ Le attività economiche tradizionali, con la **pesca** e l'**agricoltura di sussistenza**, sono tuttora molto praticate nelle isole del Pacifico, ma i profitti provengono dall'**agricoltura di piantagione**, dall'**industria estrattiva**, dal **turismo**.

ABORIGENI



MAORI



PAPUA



A Le densità di popolazione e i principali agglomerati urbani.

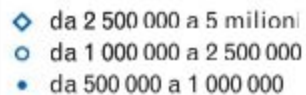


abitanti per km²



OCEANO INDIANO

città (agglomerati urbani)



B

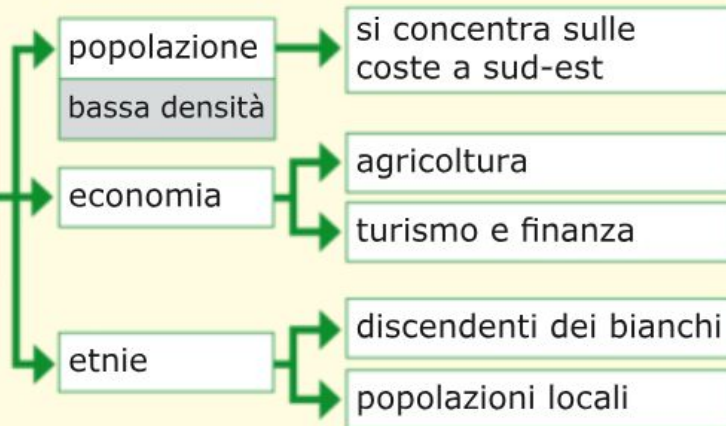


Le Fiji sono una meta turistica molto ambita.

Impara a imparare



OCEANIA: POPOLAZIONE, ECONOMIA E CULTURA



1 Sottolinea in rosso i principali prodotti dell'agricoltura di sussistenza e in blu quelli dell'agricoltura di piantagione.

2 Completa la tabella.

stato	etnia originaria
Australia	<i>aborigeni</i>
Nuova Zelanda	<i>maori</i>
Papua Nuova Guinea	<i>papua</i>

AUSTRALIA

	Australia 
superficie	7 687 943 km ²
popolazione	23 397 694 ab.
densità	3 ab./km ²
religione	cattolici, anglicani, non religiosi
PIL pro capite (\$ USA)	51 850
analfabetismo	–
capitale	Canberra



L'**Australia** è di gran lunga lo stato più esteso dell'Oceania.

È costituita a ovest da un **tavolato** antichissimo, lo **Scudo Australiano**, che si presenta come una serie di **deserti** e **steppe**. È chiusa a est

4. Australia

- ▶ L'**Australia** è costituita a ovest da un **tavolato** antichissimo (Scudo Australiano); è chiusa a est e a sud-est da due **catene montuose**, dove si trovano le sorgenti del Murray, il **fiume** più lungo.
- ▶ Al centro il territorio si abbassa in una **depressione**; a sud si trova l'area del lago Eyre, un bacino salato sotto il livello del mare.
- ▶ L'unica grande **isola** è la Tasmania, al largo delle coste meridionali.
- ▶ In Australia l'**industria estrattiva** sta diventando più importante delle **attività tradizionali**, cioè dell'agricoltura di piantagione e dell'allevamento ovino. Il turismo è un'attività rilevante.
- ▶ Le **città** più importanti sono **Sydney**, **Melbourne** e **Canberra**, sede del governo federale.



La Grande Barriera Corallina è una muraglia sommersa, formata da strati di corallo, lunga più di 2000 km.

Impara a imparare



AUSTRALIA

capitale
Canberra

territorio

suolo australiano a ovest

depressione al centro

isola Tasmania

economia

agricoltura e allevamento

industria combustibili fossili

avanzata

commercio e turismo

città
principali

Sydney e Melbourne

NUOVA ZELANDA

	Nuova Zelanda	
superficie	267 085 km ²	
popolazione	4 692 710 ab.	
densità	18 ab./km ²	
religione	non religiosi/atei, cattolici, anglicani, protestanti, altri cristiani	
PIL pro capite (\$ USA)	38 345	
analfabetismo	–	
capitale	Wellington	



5. Nuova Zelanda e Papua Nuova Guinea

- ▶ La **Nuova Zelanda** è formata da due **isole maggiori** (Isola del Nord e Isola del Sud), separate dallo Stretto di Cook, e da alcune **isole minori**. Le **montagne** più alte (monte Cook) sono di *origine vulcanica*.
- ▶ La capitale è **Wellington**, la città più popolosa è **Auckland**.
- ▶ In Nuova Zelanda i settori economici principali sono il **terziario** e il **primario** (grazie all'abbondanza di acqua).
- ▶ In **Papua Nuova Guinea** l'economia si basa sull'estrazione dei minerali e sullo sfruttamento (spesso indiscriminato) dell'enorme **foresta pluviale**, molto ricca di legname pregiato.

C



I territori della Nuova Zelanda sono occupati dai pascoli verdi, dove vengono allevati soprattutto ovini di razza *merinos* che forniscono una lana particolarmente pregiata.

Impara a imparare



**NUOVA
ZELANDA**

capitale
Wellington

formata da

Isola del Nord

Isola del Sud

isole minori

città più
popolosa

Auckland

economia

allevamento
ovino

terziario molto
svilupato

COMPITI

- 1) STUDIARE DA PAGINA F118 OPPURE SUL PDF
- 2) COPIARE SUL QUADERNO LE CINQUE MAPPE NELLE DIAPOSITIVE
- 3) RICALCARE CON LA CARTA DA LUCIDO O FOTOCOPIARE LA CARTA DELL' OCEANIA SUL LIBRO DI TESTO